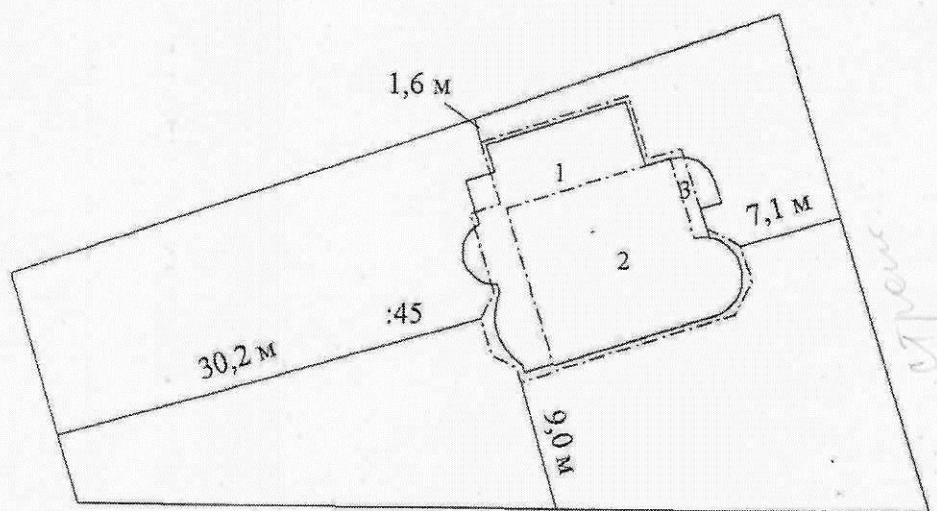




Схема расположения объекта недвижимости (части объекта недвижимости) на земельном участке

19:10:0302028



Масштаб 1:500

Условные обозначения

	Часть контура образованного проекцией вновь образованного наземного конструктивного элемента объекта недвижимости
	Часть контура образованного проекцией вновь образованного наземного конструктивного элемента объекта недвижимости

Кадастровый инженер



Ляхова Ольга Владимировна